









Silhouette der Friedrichstraße



**Baustruktur**

-  wichtige Raumkanten / Quartiersbildung
-  möglicher Hochpunkt Pendant der Stadthochpunkte in der Stadtachse Friedrichstraße
- Freiräume / Verknüpfungen**
-  Aufwerten und Ergänzen von Wegeverbindungen
-  Gestalten von wichtigen Verknüpfungspunkten Mehr Sicherheit für Fußgänger
-  Bildung von gemeinschaftlichen Grünbereichen im Quartier

**Stadtansichten**

-  Grüne Kante / Identitätsbaum
-  Inszenierung Stadtplanungskonzept König Friedrich I.
-  Stadtsilhouette: typische Gebäude- und Fugenbreiten

**Nutzungsschwerpunkte**

-  überwiegend Dienstleistung / Gewerbe / Büro / Beherbergung
-  überwiegend Wohnen

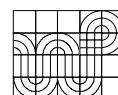
FRIEDRICHSHAFEN

**Fortschreibung Rahmenplan Friedrichstraße West**

Entwicklungsziele Leitbild

**4**

Maßstab: 1:2.000  
Datum: 16.03.2021



**WICK+PARTNER**  
ARCHITECTEN STADTPLANER  
PARTNERSCHAFT mbB  
Silberburgstr. 159A • 70178 Stuttgart  
T 0711. 255 09 55 0 • info@wick-partner.de